



Gemeinde Hohenthurn

Datum: 11.05.2026

Kontaktdaten

SB: Karin Martins
Abt: Amtsleitung
Tel: +43(0)4256/226713
Mail: karin.martins@ktn.gde.at

Zahl: 031-2/2026-01

Betreff: Änderung des Flächenwidmungsplanes

KUNDMACHUNG

Die Gemeinde Hohenthurn beabsichtigt, gemäß § 34 in Verbindung mit §§ 38 und 39 des Kärntner Raumordnungsgesetz 2021 - K-ROG 2021, LGBl.Nr. 59/2021, i.d.g.F., den Flächenwidmungsplan wie folgt abzuändern:

04/2025

Umwidmung: Grünland für die Land- und Forstwirtschaft bestimmte Fläche, Ödland in Grünland - Schisprunganlage

Grundstücke: 1324 (Teilfläche 1.135 m²), 1325 (Teilfläche 566 m²), 1368 (Teilfläche 32 m²), 1643/1 (Teilfläche 26 m²), alle KG Dreulach 75408, Gesamt: 1.759 m²

06/2025

Umwidmung: Grünland für die Land- und Forstwirtschaft bestimmte Fläche, Ödland in Grünland - Nebengebäude

Grundstück: 219 (Teilfläche 174 m²), KG 75408 Dreulach

Der Entwurf der Änderungen des Flächenwidmungsplanes liegt beim Gemeindeamt Hohenthurn, in der Zeit vom **12.05.2026** bis einschließlich **09.06.2026** während der Amtsstunden zur öffentlichen Einsicht auf und wird im Internet auf der Homepage der Gemeinde Hohenthurn (www.hohenthurn.gv.at) bereitgestellt.

Jede Person ist berechtigt, innerhalb der Auflagefrist eine Stellungnahme zum Entwurf der Änderungen des Flächenwidmungsplanes zu erstatten.

Die während der Auflagefrist bei der Gemeinde Hohenthurn schriftlich eingebrachten und begründeten Einwendungen sind vom Gemeinderat bei der Beratung über die Änderungen des Flächenwidmungsplanes in Erwägung zu ziehen.

Der Bürgermeister:
Michael Schnabl

MARKTGEMEINDE NÖTSCH IM GAILTAL

An der Amtstafel

angeschlagen am: 22.05.2026

abgenommen am: 11.06.2026

Angeschlagen am: 11.05.2026
Abgenommen am: 10.06.2026

Internet und elektronisches Amtsblatt bereitgestellt: ab 11.05.2026

Ergeht unter Beischluss eines Lageplans mit der Ersichtlichmachung der ggstl. Flächen. an:

Amt der Kärntner Landesregierung für nachstehende Abteilungen:

1. Abteilung 7, UA Rechtliche Raumordnung, Mießtaler Straße 1, 9021 Klagenfurt am Wörthersee (abt7.post@ktn.gv.at)
2. Abteilung 7, Wirtschaftsstandort, Mießtaler Straße 1, 9021 Klagenfurt am Wörthersee (abt7.fachliche-raumordnung@ktn.gv.at)
3. Abteilung 7, Kompetenzzentrum Wirtschaftsrecht & Infrastruktur, Mießtaler Straße 1, 9021 Klagenfurt am Wörthersee (abt7.post@ktn.gv.at)
4. Abteilung 8, UA-Innovation und Konzepte, Flatschacher Straße 70, 9020 Klagenfurt am Wörthersee (abt8.post@ktn.gv.at)
5. Abteilung 8, Umwelt, Naturschutz und Klimaschutzkoordination – UA SUP – Strategische Umweltprüfung, Flatschacher Straße 70, 9020 Klagenfurt a. W. (abt8.post@ktn.gv.at)
6. Abteilung 8, Umwelt, Naturschutz und Klimaschutzkoordination – UA SE – Schall- und Elektrotechnik, Flatschacher Straße 70, 9020 Klagenfurt a. W. (abt8.schall@ktn.gv.at)
7. Abteilung 8, Umwelt, Naturschutz und Klimaschutzkoordination – UA Naturschutz und Nationalparkrecht, Flatschacher Straße 70, 9020 Klagenfurt a.W. (abt8.post@ktn.gv.at) (abt8.naturschutz@ktn.gv.at)
8. Abteilung 8, Umwelt, Naturschutz und Klimaschutzkoordination – UA Geologie und Gewässermonitoring, Flatschacher Straße 70, 9020 Klagenfurt a. W. (abt8.post@ktn.gv.at), (abt8.geologie@ktn.gv.at)
9. Abteilung 12, Unterabteilung Wasserwirtschaft, Flatschacher Straße 70, 9020 Klagenfurt am Wörthersee (abt12.post@ktn.gv.at)
10. Abteilung 12, Unterabteilung Wasserwirtschaft Villach, Meister-Friedrich-Straße 4, 9500 Villach (abt12.postvl@ktn.gv.at)
11. Abteilung 12, Unterabteilung Wasserwirtschaft Hermagor, Hauptstraße 42, 9620 Hermagor (abt12.posthe@ktn.gv.at)
12. Abteilung 9, Kompetenzzentrum Straßen und Brücken, Flatschacher Straße 70, 9020 Klagenfurt am Wörthersee (abt9.post@ktn.gv.at)
13. Abteilung 9, Kompetenzzentrum Straßen und Brücken, Straßenbauamt Villach, WerthenustraÙe 26, 9500 Villach (abt9.villach@ktn.gv.at), (post.sbavillach@ktn.gv.at)
14. Abteilung 10, Land- und Forstwirtschaft, Mießtaler Straße 1, 9021 Klagenfurt a.W., (abt10.post@ktn.gv.at)
15. Abteilung 10, Kompetenzzentrum Land- und Forstwirtschaft, Agrarbehörde, Dienststelle Villach, Meister-Friedrich-StraÙe 4, 9500 Villach (abt10.agrarbehoerdevl@ktn.gv.at)

Bezirkshauptmannschaft Villach, Meister-Friedrich-StraÙe 4, 9500 Villach:

16. Baubezirksamt (bhvl.bba@ktn.gv.at)
17. Bezirksforstinspektion (bhvl.bfi@ktn.gv.at)

18. Gesundheitsamt (bhvl.gesundheitsamt@ktn.gv.at)
19. Landwirtschaftsreferat (abt10.regbuerovl@ktn.gv.at)
20. Gewerbeamt (bhvl.gewerbe@ktn.gv.at)
21. Grundverkehrsreferat (bhvl.grundverkehr@ktn.gv.at)
22. Forstrecht, Naturschutz und Bauwesen (bhvl.forst-natur@ktn.gv.at)
23. Wasserrecht (bhvl.wasserrecht@ktn.gv.at)

weitere Behördeninstitutionen und Beteiligte:


24. Dienststelle für Wildbach- und Lawinenverbauung, Sektion Kärnten, Meister-Friedrich-Straße 2, 9500 Villach (sektion.kaernten@die-wildbach.at)
25. Kammer für Land- und Forstwirtschaft in Kärnten, Museumgasse 5, 9010 Klagenfurt am Wörthersee (agrarwirtschaft@lk-kaernten.at)
26. Kammer für Arbeiter und Angestellte in Kärnten, Bahnhofplatz 3, 9010 Klagenfurt am Wörthersee (arbeiterkammer@akktn.at)
27. Wirtschaftskammer Kärnten, Europaplatz 1, 9021 Klagenfurt am Wörthersee (wirtschaftspolitik@wkk.or.at)
28. Militärkommando für Kärnten, Mießtaer Straße 11, 9021 Klagenfurt a. W. (milkdok@bmlvs.gv.at)
29. Bundesdenkmalamt, Alter Platz 30, 9020 Klagenfurt a.W. (kaernten@bda.at)
30. Kärntner Landesmuseum, Museumgasse 2, 9020 Klagenfurt am Wörthersee (willkommen@landesmuseum.ktn.gv.at)
31. KELAG Netz GmbH, Betriebsstelle Villach, St. Magdalener Straße 81, 9500 Villach (villach.netzkundenservice@kaerntenetz.at) (online Abfrage)
32. Österreichische Bundesbahnen, Infrastruktur AG, Bahnhofplatz 1, 9500 Villach (philipp.brandstetter@oebb.at), (dietmar.groinigg@oebb.at)
33. Telekom Austria AG, Maximilianstraße 36, 9020 Klagenfurt am Wörthersee (SNP.PSE.PDM2.Infrastruktur@a1telekom.at)
34. A1 Telekom Austria AG, Siemensstraße 20, 9020 Klagenfurt am Wörthersee, (kundmachung.sued@a1telekom.at)
35. OMV Refining & Marketing GmbH, Adria-Wien Pipeline, Str. Ruprechtner Straße 113, 9020 Klagenfurt am Wörthersee (andreas.hallegger@omv.com)
36. Austria Power Grid AG, Wagramer Straße 19, 1220 Wien (apg@apg.at)

angrenzende Gemeinden:

37. Marktgemeinde Arnoldstein, Gemeindeplatz 4, 9601 Arnoldstein (arnoldstein@ktn.gde.at)
38. Gemeinde Feistritz an der Gail, 9613 Feistritz/Gail 100 (feistritz-gail@ktn.gde.at)
39. Marktgemeinde Nötsch im Gailtal, 9611 Nötsch 222, (noetsch@ktn.gde.at)

weitere:

40. Grundeigentümer
41. Kavalirek Consulting ZT e.U., (zt.kavalirek@aon.at)
42. Homepage der Gemeinde Hohenthurn
43. Anschlagtafel der Gemeinde Hohenthurn
44. Elektronisches Amtsblatt
45. z.d.A.

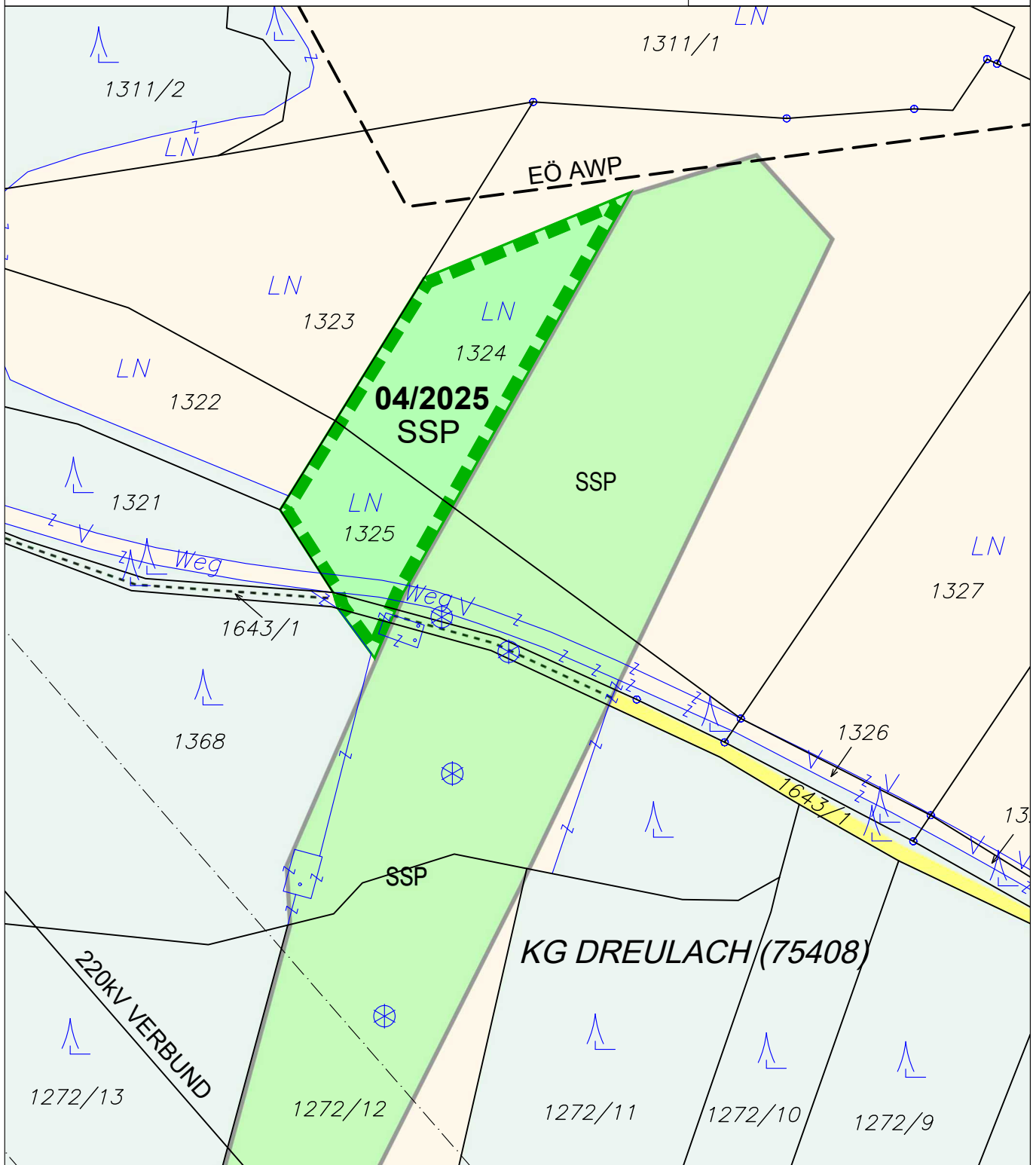
	Untersigner	Gemeinde Hohenthurn
	Datum/Zeit-UTC	2026-05-11T12:46:41+02:00
	Aussteller-Zertifikat	a-sign-corporate-07
	Serien-Nr.	1646439603
Hinweis	Dieses Dokument wurde amtsigniert. Auch ein Ausdruck dieses Dokuments hat gemäß § 20 E-Government-Gesetz die Beweiskraft einer öffentlichen Urkunde.	
Prüfinformation	Dieses Dokument wurde amtsigniert. Informationen zur Prüfung der elektronischen Signatur und des Ausdrucks finden Sie unter http://www.hohenthurn.gv.at/amtssignatur	

GEMEINDE HOHENTHURN

Lageplan ad 04/A4a/2025

0 10 20 30 40 50 m

M 1 : 1 000



ÄNDERUNG FLÄCHENWIDMUNGSPLAN 04/2025



Von Grünland - Für die Land- und Forstwirtschaft bestimmte Fläche; Ödland
in Grünland - Schisprunganlage

KG Dreulach 75408; Flächenausmaß lt. DKM

Kundmachung: Gst 1324 zT. (1.135 m²), 1325 zT. (566 m²), 1368 zT. (32 m²), 1643/1 zT. (26 m²) im Gesamtausmaß von 1.759 m²
Beschluss:



KAVALIREK Consulting ZT e.U.
Raumordnung und Umweltplanung
Ingenieurkonsultent Geographie - Einzelunternehmer (FN 387705f) - Mag. Christian Kavalirek

Bearbeitung: Mag. C. Kavalirek, Mag. A. Kubec
Katastergrundlage: DKM 10/2024
Datum: 10.12.2025

Kundmachung: bis:
Gemeinderatsbeschluss:

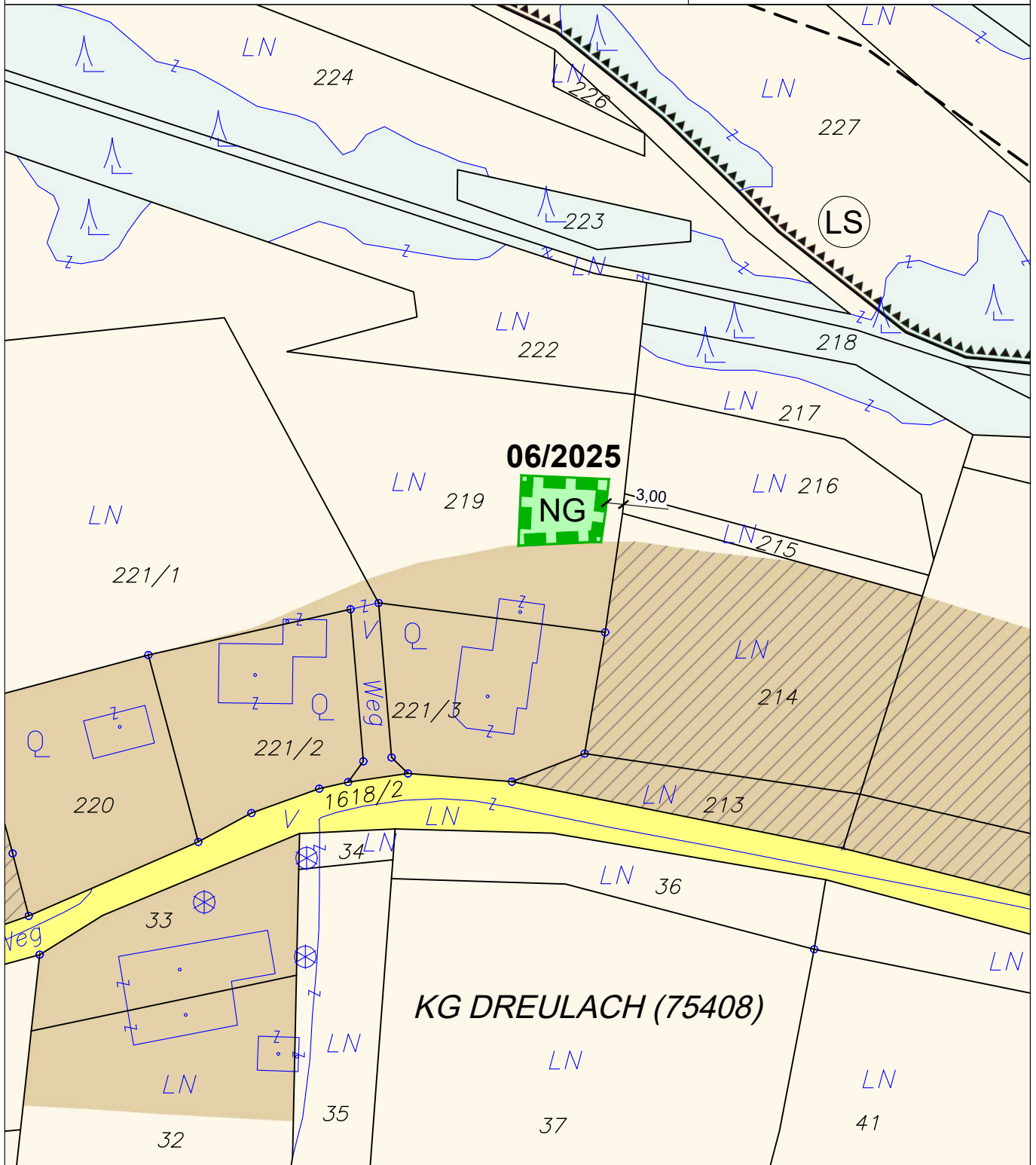
Genehmigungsbescheid Kärntner Landesregierung
Datum:
Zahl:

GEMEINDE HOHENTHURN

Lageplan ad 06/A4d/2025

0 10 20 30 40 50 m

M 1 : 1 000



ÄNDERUNG FLÄCHENWIDMUNGSPLAN 06/2025



Von Grünland - Für die Land- und Forstwirtschaft bestimmte Fläche; Ödland
in Grünland - Nebengebäude

KG Dreulach 75408; Flächenausmaß lt. DKM

Kundmachung: Gst 219 zT. (174 m²)

Beschluss:



KAVALIREK Consulting ZT e.U.
Raumordnung und Umweltplanung
Ingenieurkonsultent Geographie - Einzelunternehmer (FN 387705f) - Mag. Christian Kavalirek

Bearbeitung: Mag. C. Kavalirek, Mag. A. Kubec

Katastergrundlage: DKM 10/2024

Datum: 24.11.2025

Kundmachung:


bis:

Gemeinderatsbeschluss:

Genehmigungsbescheid Kärntner Landesregierung

Datum:

Zahl:

	Unterzeichner	Gemeinde Hohenthurn
	Datum/Zeit-UTC	2026-05-11T10:17:14+02:00
	Aussteller-Zertifikat	a-sign-corporate-07
	Serien-Nr.	1646439603
Prüfinformation	Dieses Dokument wurde amtssigniert. Informationen zur Prüfung der elektronischen Signatur und des Ausdrucks finden Sie unter http://www.hohenthurn.gv.at/amtssignatur	
Hinweis	Dieses Dokument wurde amtssigniert. Auch ein Ausdruck dieses Dokuments hat gemäß § 20 E-Government-Gesetz die Beweiskraft einer öffentlichen Urkunde.	